



Federazione
Italiana
Escursionismo

La sezione di alpinismo escursionistico del **GS Marinelli**, nell'ambito delle attività promozionali e ricreative della **FIE** (Federazione Italiana Escursionismo) organizza per la giornata di:

Giovedì 10 febbraio 2022

Percorsi della Memoria: **Sentiero del Partigiano Tormenta (Mario Zeduri)**

Da: Fanovo di Endine G. (m.512) CAI 628
↑ Frazione Palate (m 540)
↑ Croce del Monte Grione (m 1170)
↑ La Costa (m.1248)
↑ innesto sentiero Part. Gaslini (CAI 513)
↓ Rifugio Malga Longa (m. 1197)
Ritorno: Stesso sent. CAI 628 fino alla Sella
Sentiero CAI 618A ↓ Botta Bassa (m.1140)
Sentiero CAI 618 ↓ Loc. Brignoli (m.950)
↓ Fanovo di Endine Gaiano
Dislivello totale: m.1100 **Lungh.** Km 12,6
Tempi indicativi: salita h.3.00 discesa h. 2.30
Difficoltà: E (escursionistico)
Ritrovo: ore 7.00 (Villa Regina P.)

Da Endine Gaiano (loc. Fanovo) alla Malga Lunga
Raggiunta Fanovo, frazione di Endine Gaiano, lasciamo l'auto nell'area di parcheggio a fianco della chiesetta settecentesca di San Pietro, imbocchiamo il segnavia CAI 628 in direzione di Palate. Il sentiero passa tra alcune abitazioni e fiancheggia la pietra in memoria del partigiano Giuseppe Brighenti, (nome di battaglia "Brach"), prosegue in piano fino alla frazione di Palate. Una volta giunti, seguiamo brevemente lungo la strada asfaltata che scende in leggera discesa e raggiunte le indicazioni sentieristiche, svoltiamo decisamente a sinistra ed imbocchiamo la larga strada sterrata che sale nel bosco. Al termine della strada sterrata, la salita prosegue a piccoli tornanti sul sentiero, guadagnando velocemente quota fino ad uscire dalla zona boschiva lasciando intravedere alle spalle bellissimi scorci sul lago d'Iseo e su parte del lago di Endine.



Lasciati alle spalle il bosco, la salita prosegue in zona più aperta sulla ripida dorsale e si mantiene tale fino a raggiungere la croce in cresta, punto molto panoramico nonostante la modesta altitudine (m. 1200)

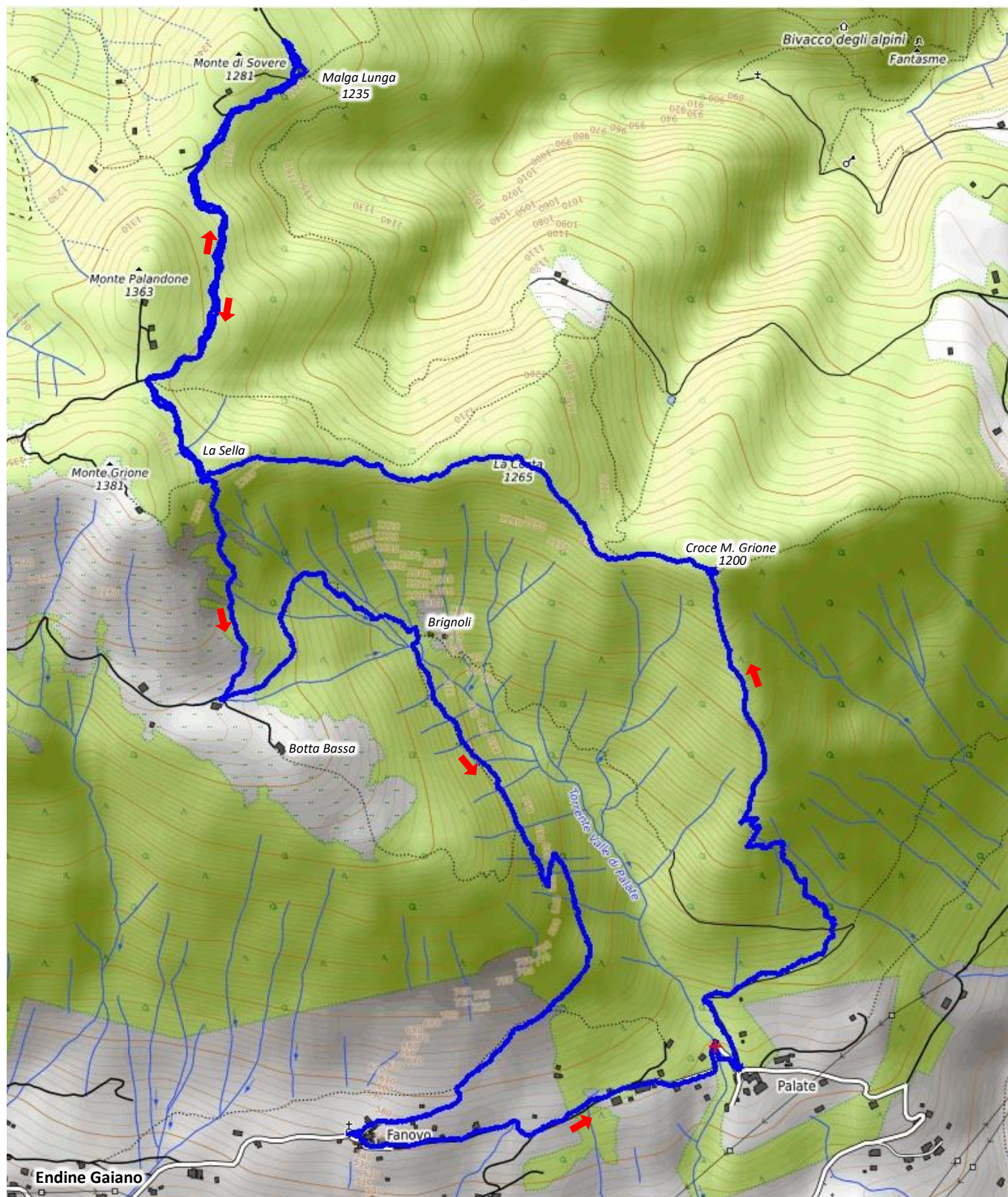
Lasciata la Croce di Grione il sentiero prosegue con brevi saliscendi verso ovest, raggiunge prima il dosso: "La Costa" (m.1248) e a seguire la sella sotto il Monte Grione, un incrocio sentieristico dalla quale si gode un bellissimo panorama verso il Monte Guglielmo. Si prosegue imboccando il sentiero alla nostra destra e superato l'ultimo tratto di bosco, si raggiunge la strada sterrata (altro sentiero in memoria del partigiano Gaslini) proveniente da Ranzanico che in breve conduce alla nostra meta, la Malga Lunga (m.1235).

Per il ritorno, si ripercorre lo stesso sentiero fino alla sella sotto il monte Grione; si abbandona il Sentiero CAI 628 e si inizia la discesa sul sentiero CAI 618A che conduce alla Baita di Botta di sotto, usciti dal bosco, prima di raggiungere la baita (m.1140), intercettato il sentiero CAI 618, pieghiamo verso destra rientrando nel bosco. Il sentiero scende lungo la Valle di Palate, raggiunge in ripida discesa le Baite Brignoli (m.950) e prosegue con pendenze più dolci sul versante destro della valle in direzione di Fanovo.

Escursione alla malga Lunga del 16/01/2017

- 1) Luciano, sulla ripida salita verso la Croce di Grione
- 2) Il gruppo in traversata in cresta loc. "La Costa"
- 3) Vista sul lago argentato di Endine Gaiano





Ore 7.00 Ritrovo e partenza da Villa Regina P.
Ore 7.30 Previsto arrivo a Fanovo di Endine G.
Rientro previsto per metà pomeriggio
Informazioni: Sandro N. tel. 349-4202489
Armando tel. 339-8964508

Si applica l'assicurazione personale per tesserati FIE; Mentre per i non tesserati è **obbligatoria la copertura assicurativa con la polizza infortuni temporanea.** Dal costo di: € 2,00 a persona